SVERIGES RUNINSKRIFTER

UTGIVNA AV

KUNGL. VITTERHETS HISTORIE OCH ANTIKVITETS AKADEMIEN

TRETTONDE BANDET

VÄSTMANLANDS RUNINSKRIFTER

GRANSKADE OCH TOLKADE

AV

SVEN B. F. JANSSON

STOCKHOLM 1964

ARBETET UTGIVES MED ANSLAG FRÅN
MAGN. BERGVALLS STIFTELSE
OCH
STATENS HUMANISTISKA FORSKNINGSRÅD

Flertalet fotografier i planschdelen ha tagits av Nils Lagergren. Följande inskrifter ha fotograferats av Marianne Gustafsson: Vs 1 (Pl. 2:1), 4, 5, 12, 21, 23, 24, 26, 32; Carl-Filip Mannerstråle: Vs 8; Björn Ambrosiani: Vs 13 (Pl. 10); Sören Hallgren: Vs 14.

Textfigurerna grunda sig, där ej annat angives, beträffande handskrifter i Kungliga Biblioteket på fotografier ombesörjda av dess fotoateljé; övrigt handskriftsmaterial har fotograferats av Vitterhetsakademiens fotografer.

UPPSALA 1964
ALMQVIST & WIKSELLS BOKTRYCKERI AB

FÖRTECKNING I NUMMERFÖLJD ÖVER VÄSTMANLANDS RUNINSKRIFTER

Nr		Sid.	Pl.
—	Hamre, Arboga landsförs.	3	—
—	Medåkers kyrka	4	—
—	Köpings kyrka	5	—
—	Köpings stad, Jämmertuna	5	—
—	Odensvi kyrka	5	—
1–2	Stora Rytterns kyrkoruin, Rytterns sn	6	1–3
—	Åholmen, Rytterns sn	9	—
—	Säby by, Säby sn	10	—
—	Kolbäcks sn	10	—
—	Bälby, Dingtuna sn	11	—
3	Kävlinge (Bysingsberg), Dingtuna sn	11	—
—	Lospånga, Dingtuna sn	14	—
—	Lövsta, Lundtorpet, Dingtuna sn	14	—
4	Vändle, Norrgården, Dingtuna sn	15	5
5	Vändle, Sörgården (Gästgivargården), Dingtuna sn	16	4–5
6–7	Västerås, Domkyrkan	20	—
8	Västerås, Domkyrkan	23	5
—	Västerås	23	—
—	Västerås, Johannisberg	23	—
9–10	Västerås, Saltängsbron	24	6–7
11	Västerås, Smäcken	29	—
12	Västerås, Stora gatan 44 B. Nu i Länsmuseet	31	3
13	Västerås, Anundshögsområdet	32	8–10
—	Västerås, Furby	39	—
—	Kungsbyn, Kungsåra sn	39	—
14	Björksta kyrka. Nu i Statens Historiska Museum	40	11
15	Lilla Kyringe, Björksta sn. Nu vid Målhammar	44	12–14
16	Tortuna kyrka	49	15
—	Tortuna kyrkogård	51	—
17	Råby, Tortuna sn	51	6, 18
18	Berga, Skultuna sn. Nu vid Skultuna bruk	55	16–17
19	Berga, Skultuna sn. Nu vid Skultuna bruk	57	16–17
—	Bovallen, Skultuna sn	61	—
20	Prästgården, Romfartuna sn. Nu i kyrkan	62	18
21	Äs, Romfartuna sn. Nu i Länsmuseet, Västerås	64	2
22	Ulvsta, Harakers sn. Nu vid Svanå bruk	65	21
23	Gussjö, Fläckebo sn	67	20–21
24	Hassmyra, Fläckebo sn. Nu vid Hembygdsgården	69	22–23
25	Sätra, Fläckebo sn	76	—
—	»Stadsjö», Fläckebo sn	77	—
—	Vrenninge, Fläckebo sn	77	—
26	Vallrum, Kumla sn. Nu i Länsmuseet, Västerås	78	28
27	Grällsta, Kila sn	79	19
28	Grällsta, Kila sn	83	—
—	Västerby, Kila sn	84	—
29	Sala landsförsamlings kyrka	84	24–25
30	Forneby, Möklinta sn. Nu på Gammelgården	88	19
—	Åverka, Möklinta sn	90	—
31	Österbännbäck, Möklinta sn	90	26–27
—	Vretarna, Västervåla sn	91	—
32	Prästgården, Västerfärnebo sn. Nu på Gammelgården	92	28
33	Prästgården, Västerfärnebo sn.	93	—
—	S. Gerdsbo, Västerfärnebo sn.	94	—

ALFABETISK FÖRTECKNING ÖVER VÄSTMANLANDS RUNINSKRIFTER

Nr		Sid.	Pl.
	Anundshögsområdet. Se 13 Västerås.		
18	Berga, Skultuna sn. Nu vid Skultuna bruk	55	16–17
19	Berga, Skultuna sn. Nu vid Skultuna bruk	57	16–17
14	Björksta kyrka. Nu i Statens Historiska Museum	40	11
—	Bovallen, Skultuna sn	61	—
—	Bälby, Dingtuna sn	11	—
30	Forneby, Möklinta sn. Nu på Gammelgården	88	19
27	Grällsta, Kila sn	79	19
28	Grällsta, Kila sn	83	—
23	Gussjö, Fläckebo sn	67	20–21
—	Hamre, Arboga landsförs.	3	—
24	Hassmyra, Fläckebo sn. Nu vid Hembygdsgården	69	22–23
—	Kolbäcks sn	10	—
—	Kungsbyn, Kungsåra sn	39	—
3	Kävlinge (Bysingsberg), Dingtuna sn	11	—
—	Köpings kyrka	5	—
—	Köpings stad, Jämmertuna	5	—
15	Lilla Kyringe, Björksta sn. Nu vid Målhammar	44	12–14
—	Lospånga, Dingtuna sn	14	—
—	Lövsta, Lundtorpet, Dingtuna sn	14	—
—	Malma kyrka	5	—
—	Medåkers kyrka	4	—
—	Odensvi kyrka	5	—
20	Romfartuna prästgård. Nu i kyrkan	62	18
17	Råby, Tortuna sn	51	6, 18
29	Sala landsförsamlings kyrka	84	24–25
	Saltängsbron. Se 9–10 Västerås.		
	Sevalla. Se 26 Vallrum, Kumla sn.		
—	»Stadsjö», Fläckebo sn	77	—
1–2	Stora Rytterns kyrkoruin, Rytterns sn	6	1–3
—	Säby by, Säby sn	10	—
25	Sätra, Fläckebo sn	76	—
—	S. Gerdsbo, Västerfärnebo sn	94	—
16	Tortuna kyrka	49	15
—	Tortuna kyrkogård	51	—
22	Ulvsta, Harakers sn. Nu vid Svanå bruk	65	21
26	Vallrum, Kumla sn. Nu i Länsmuseet, Västerås	78	28
—	Vrenninge, Fläckebo sn	77	—
—	Vretarna, Västervåla sn	91	—
4	Vändle, Norrgården, Dingtuna sn	15	5
5	Vändle, Sörgården (Gästgivargården), Dingtuna sn	16	4–5
—	Västerby, Kila sn	84	—
32	Västerfärnebo prästgård. Nu på Gammelgården	92	28
33	Västerfärnebo prästgård	93	—
—	Västerås	23	—
13	Västerås, Anundshögsområdet	32	8–10
6–7	Västerås, Domkyrkan	20	—
8	Västerås, Domkyrkan	23	5
—	Västerås, Furby	39	—
—	Västerås, Johannisberg	23	—
9–10	Västerås, Saltängsbron	24	6–7
11	Västerås, Smäcken	29	—
12	Västerås, Stora gatan 44 B. Nu i Länsmuseet	31	3
—	Åholmen, Rytterns sn	9	—
—	Åverka, Möklinta sn	90	—
21	Ås, Romfartuna sn. Nu i Länsmuseet, Västerås	64	2
31	Österbännbäck, Möklinta sn	90	26–27

Vs 1 och 2. Stora Rytterns kyrkoruin, Rytterns sn.

Vs 1. Stora Rytterns kyrkoruin, Rytterns sn.

Vs 21. Äs, Romfartuna sn. Nu i Länsmuseet, Västerås.



Vs 2. Stora Rytterns kyrkoruin, Rytterns sn.

Vs 12. Västerås, Stora gatan 44 B. Nu i Länsmuseet.

Vs 5. Vändle, Sörgården, Dingtuna sn.

Vs 4. Vändle, Norrgården, Dingtuna sn.

Vs 5. Vändle, Sörgården, Dingtuna sn.



Vs 8. Västerås, Domkyrkan. 1/3



Vs 9 och 10. Västerås, Saltängsbron.



Vs 17. Råby, Tortuna sn.

Vs 9. Västerås, Saltängsbron.

Vs 10. Västerås, Saltängsbron.



Vs 13. Västerås, Anundshögsområdet.



Vs 13. Västerås, Anundshögsområdet.

Vs 13. Västerås, Anundshögsområdet.
Det uttorkade vattendraget med runstensbron.



11: 1 Vs 14. Björksta kyrka. Nu i SHM.



Vs 14. Björksta kyrka. Nu i SHM.



Vs 15. Lilla Kyringe, Björksta sn. Nu vid Målhammar.
Framsidan.



Vs 15. Lilla Kyringe, Björksta sn. Nu vid Målhammar.
Baksidan.

Vs 15. Lilla Kyringe, Björksta sn. Nu vid Målhammar.

Vs 16. Tortuna kyrka.

Vs 16. Tortuna kyrka.



Vs 18 och 19. Berga, Skultuna sn. Nu vid Skultuna bruk.



Vs 18. Berga, Skultuna sn. Nu vid Skultuna bruk.



Vs 19. Berga, Skultuna sn. Nu vid Skultuna bruk.



Vs 17. Råby, Tortuna sn.

Vs 20. Prästgården, Romfartuna sn. Nu i kyrkan.



Vs 27. Grällsta, Kila sn.

Vs 30. Forneby, Möklinta sn.
Nu på Gammelgården



Vs 23. Gussjö, Fläckebo sn.



Vs 22. Ulvsta, Harakers sn. Nu vid Svanå bruk.

Vs 23. Gussjö, Fläckebo sn.

Vs 24. Hassmyra, Fläckebo sn. Nu vid Hembygdsgården.

Vs 24. Hassmyra, Fläckebo sn. Nu vid Hembygdsgården.



Vs 29. Sala landsförsamlings kyrka.

Vs 29. Sala landsförsamlings kyrka.

Vs 31. Österbännbäck, Möklinta sn.



Vs 31. Österbännbäck, Möklinta sn.

Vs 26. Vallrum, Kumla sn. Nu i Länsmuseet, Västerås.

Vs 32. Prästgården, Västerfärnebo sn. Nu på Gammelgården.

VÄSTMANLANDS RUNINSKRIFTER

landskapsgräns — sockengräns — kyrka
häradsgräns — större landsväg — runinskrift

Siffrorna hänvisa till runinskrifternas nummer i texten

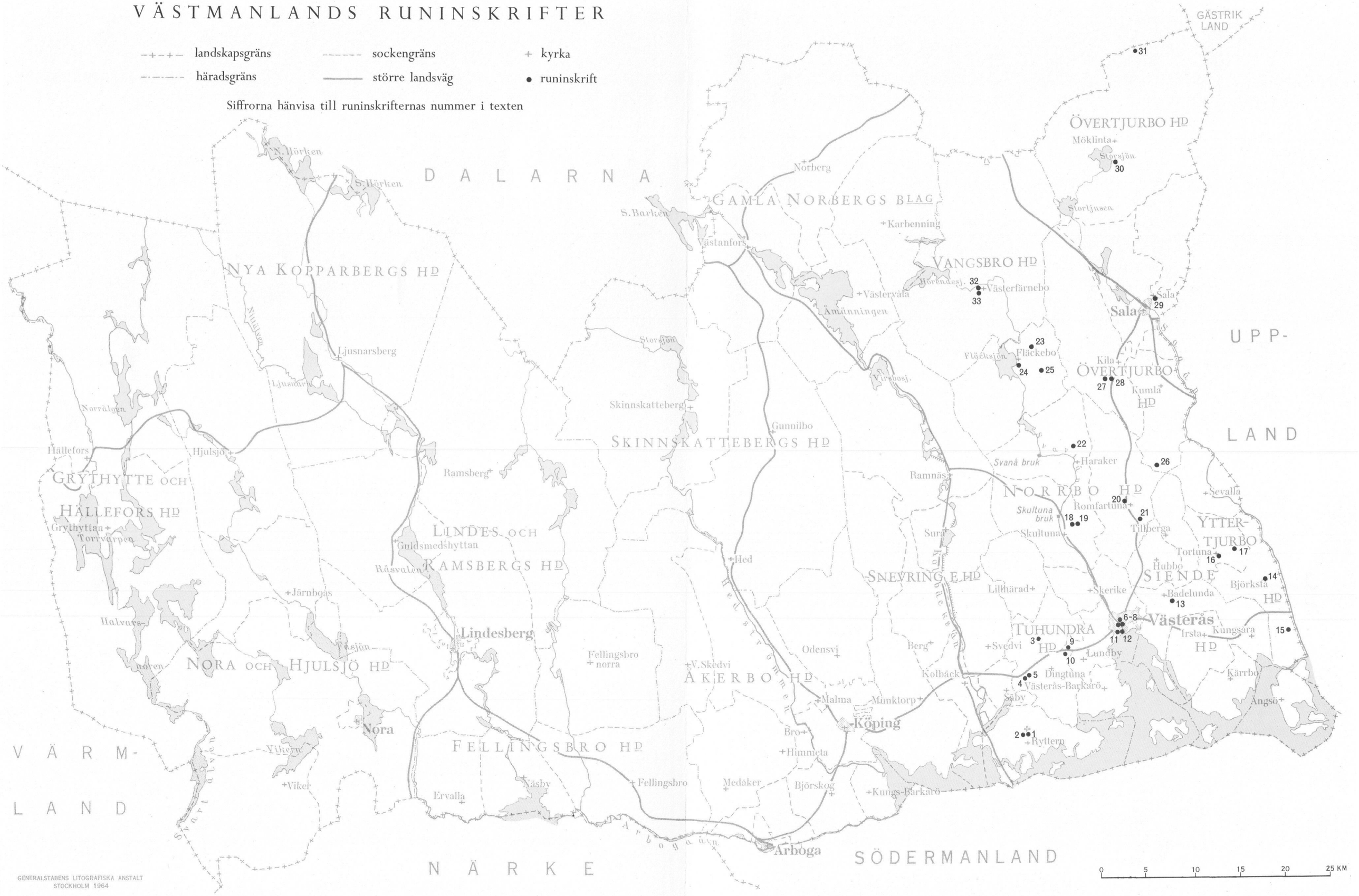

GENERALSTABENS LITOGRAFISKA ANSTALT
STOCKHOLM 1964